














LETIŠTĚ KARLOVY VARY

KRAJSKÝ ÚŘAD
KARLOVARSKÉHO KRAJE

LEGENDA

-  HRANICE ŘEŠENÉHO ÚZEMÍ
-  HRANICE KATASTRÁLNÍCH ÚZEMÍ
-  VÝŠKOPIS
-  KOMUNIKACE NÁVRH
-  REZERVNÍ PLOCHA PRO PARKOVISTĚ
-  STÁVAJÍCÍ ZPEVNĚNÉ LETIŠTNÍ PLOCHY
-  UPRAVOVANÉ A NOVĚ ZPEVNĚNÉ LETIŠTNÍ PLOCHY
-  ÚZEMNÍ REZERVA PRO TWY H (POKRÁČOVÁNÍ)
-  ZPEVNĚNÉ LETIŠTNÍ PLOCHY A KOMUNIKACE (OSTATNÍ UŽIVATELE)
-  OP KOMUNIKACÍ
-  OP LETIŠTNÍCH PROVOZŮNÍCH PLOCH
-  OP ZÁJMOVÉHO ÚZEMÍ LETIŠTĚ
-  OP PŘÍBLIŽOVACÍ SOUSTAVY

RADIORELEOVÉ STANOVISŤE
641,17 m n.m.
(+22,28 m)

POVÝŠENÍ 4,50 m



ÚZEMNÍ STUDIE ROZVOJE A VYUŽITELNOSTI LETIŠTĚ KARLOVY VARY

ČISTOPIS NÁVRHU zak.č. 1713/100
BŘEZEN 2008

DOPRAVNÍ ŘEŠENÍ, DRÁHOVÝ
SYSTÉM - VARIANTA A

M 1 : 10 000

B.2A

AGA - LETIŠTĚ
PROJEKTOVÁ KANCELÁŘ s.r.o.